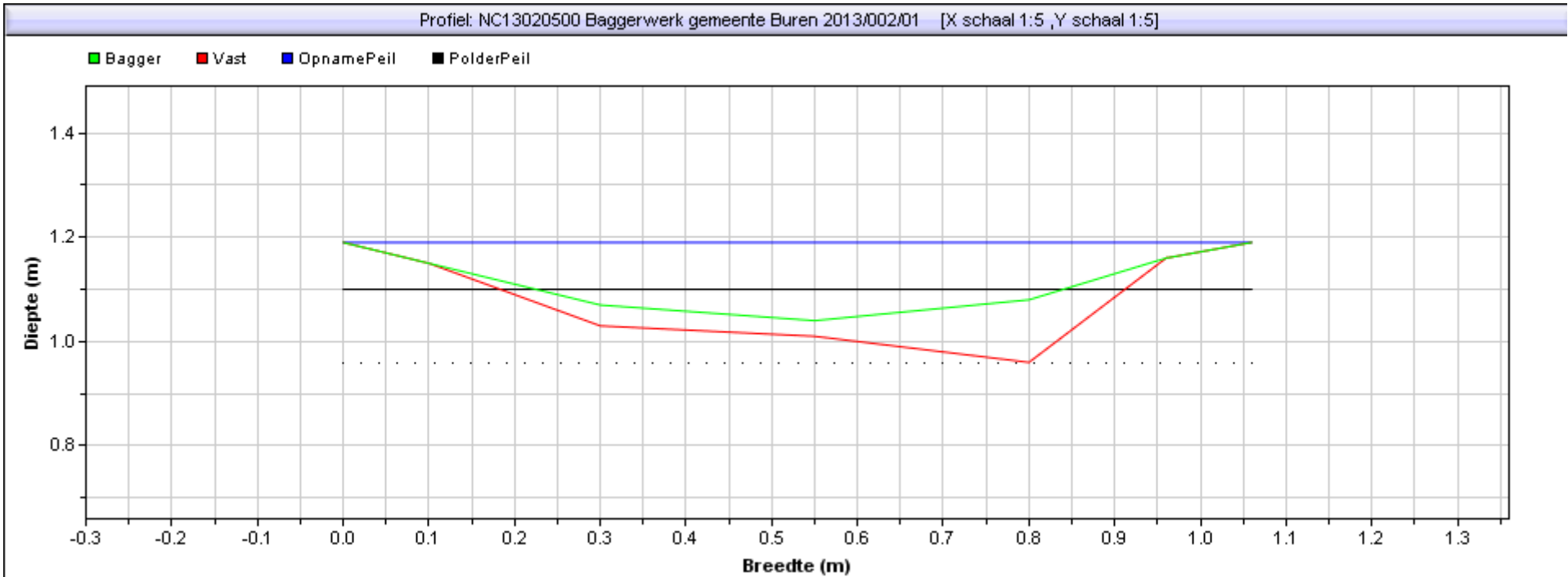
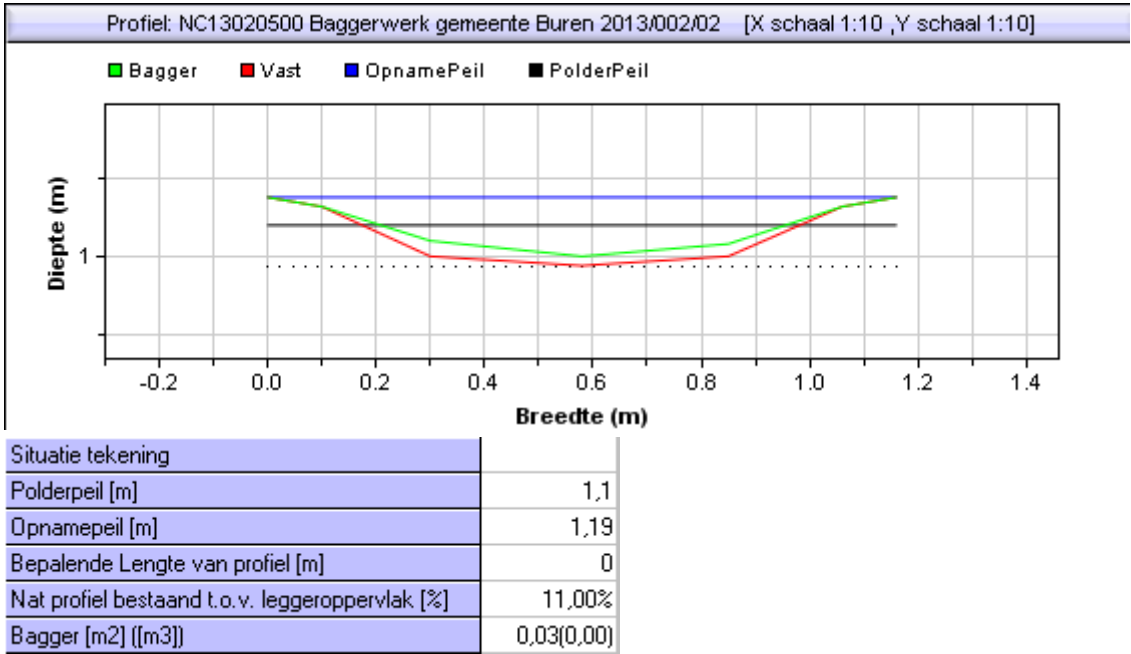


Gebied : NC13020500 Baggerwerk gemeente Buren 2013  
Project :  
Bedrijf : RPS  
Dwarsprofiel : 002 / 01      Datume uitpeiling: 0:00:00  
Beschrijving :

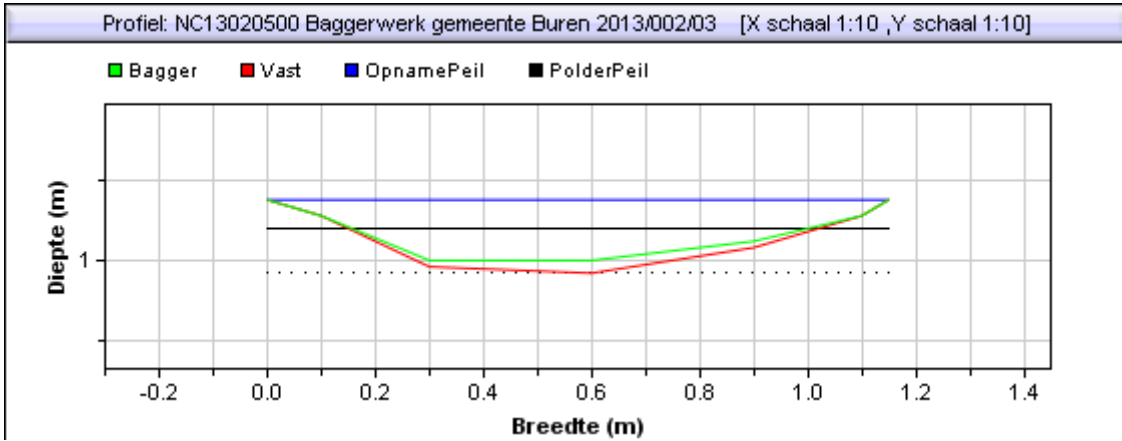


Situatie tekening	
Polderpeil [m]	1,1
Opnamepeil [m]	1,19
Bepalende Lengte van profiel [m]	0
Nat profiel bestand t.o.v. leggeroppervlak [%]	7,00%
Bagger [m2] [(m3)]	0,04(0,00)

Gebied : NC13020500 Baggerwerk gemeente Buren 2013  
Project :  
Bedrijf : RPS  
Dwarsprofiel : 002 / 02      Datume uitpeiling: 0:00:00  
Beschrijving :



Gebied : NC13020500 Baggerwerk gemeente Buren 2013  
Project :  
Bedrijf : RPS  
Dwarsprofiel : 002 / 03      Datume uitpeiling: 0:00:00  
Beschrijving :



Situatie tekening	
Polderpeil [m]	1,1
Opnamepeil [m]	1,19
Bepalende Lengte van profiel [m]	0
Nat profiel bestaand t.o.v. leggeroppervlak [%]	13,00%
Bagger [m2] ([m3])	0,02(0,00)